

# TRAMO DE CALIBRACIÓN (MADRID)

**Nombre del tramo:** TRAMO DE CALIBRACIÓN

**Distancia IDA:** 4.697  
**Distancia VUELTA:** 4.719

**Modalidad:** Tramo calibración

**Tiempo a emplear:**



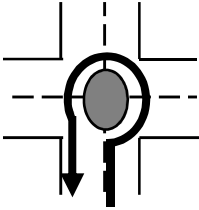
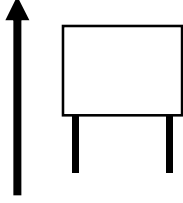

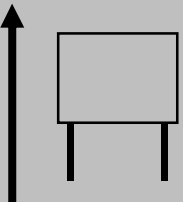

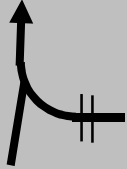
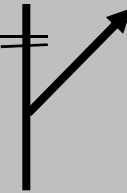
**Comentarios:** Medido con la rueda derecha a unos 30 cm de la línea exterior de la carretera.

**Salida:** EN SEÑAL DE COTO PRIVADO DE CAZA

GPS: 40.3049947,-3.873977



Nº	Km TOTAL	Km parcial	Dirección	Información	V.
1	<b>0,000</b>	0,000		SALIDA 	
2	<b>1,115</b>	1,115		MEDIDO EN SEGUNDO PIVOTE VERDE 	

Nº	Km TOTAL	Km parcial	Dirección	Información	V.
3	<b>4,697</b>	3,582			
4	<b>4,923</b>	0,226		Dar la vuelta y volver al inicio del tramo de comprobación	
5	<b>5,195</b>	0,272			
6	<b>0,000</b>	0,000		 INICIO TRAMO COMPROBACIÓN	
7	<b>3,567</b>	3,567		EN STOP EN EL SUELO	
8	<b>4,695</b>	1,128			

Nº	Km TOTAL	Km parcial	Dirección	Información	V.
9	<b>4,719</b>	0,024		 <b>FIN TRAMO COMPROBACIÓN</b>	