

TRAMO DE CALIBRACIÓN

Nombre del tramo: TRAMO DE CALIBRACIÓN

Distancia total: 2.824

Modalidad: Tramo calibración

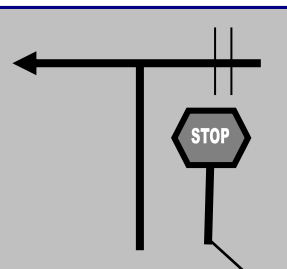

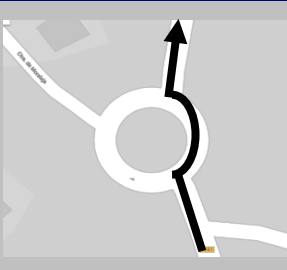

Tiempo a emplear:

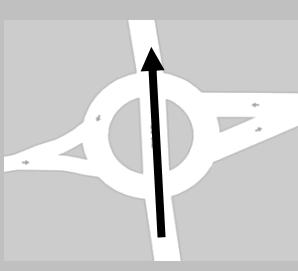



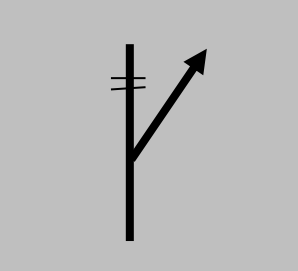



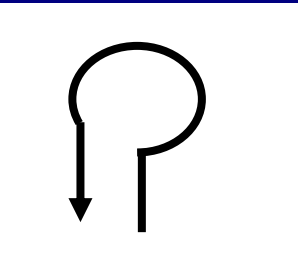
Comentarios: Medido con la rueda derecha a unos 30 cm de la línea exterior de la carretera.

Salida: Salida en señal de STOP
Gasolenea de Cilleros en dirección a Cilleros

GPS: 40.110065 -6.786282



Nº	Km TOTAL	Km parcial	Dirección	Información	V.
1	0,000	0,000			
2	0,157	0,157			

Nº	Km TOTAL	Km parcial	Dirección	Información	V.
3	0,831	0,674			
4	1,137	0,306		HITO 1	
5	2,094	0,957		HITO 2	
6	2,756	0,662			
7	2,824	0,068			
8	2,900	0,076		DAR LA VUELTA	