

# TRAMO DE CALIBRACIÓN (MADRID)

**Nombre del tramo:** TRAMO DE CALIBRACIÓN

**Distancia IDA:** 4.481  
**Distancia VUELTA:** 4.502

**Modalidad:** Tramo calibración

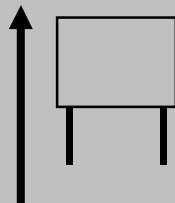

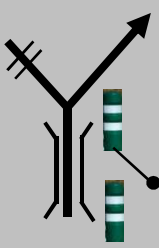

**Tiempo a emplear:**



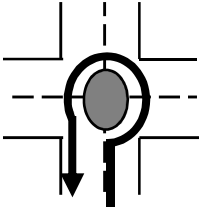
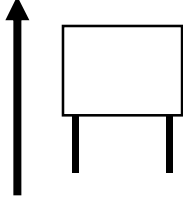

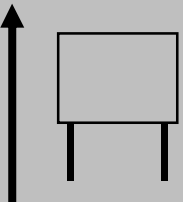

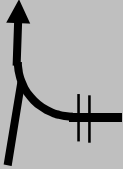
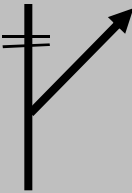
**Comentarios:** Medido con la rueda derecha a unos 30 cm de la línea exterior de la carretera.

**Salida:** EN SEÑAL GRANDE

GPS: 40.3049947,-3.873977



Nº	Km TOTAL	Km parcial	Dirección	Información	V.
1	<b>0,000</b>	0,000		SALIDA 	
2	<b>1,059</b>	1,059		MEDIDO EN SEGUNDO PIVOTE VERDE 	

Nº	Km TOTAL	Km parcial	Dirección	Información	V.
3	<b>4,481</b>	3,422			
4	<b>4,698</b>	0,217		Dar la vuelta y volver al inicio del tramo de comprobación	
5	<b>4,963</b>	0,265			
6	<b>0,000</b>	0,000			
7	<b>3,404</b>	3,404		EN STOP EN EL SUELO	
8	<b>4,481</b>	1,077			

Nº	Km TOTAL	Km parcial	Dirección	Información	V.
9	<b>4,502</b>	0,021		 <b>FIN TRAMO COMPROBACIÓN</b>	