

TRAMO DE CALIBRACIÓN (MADRID)

Nombre del tramo: TRAMO DE CALIBRACIÓN

Distancia IDA: 4.481
Distancia VUELTA: 4.502

Modalidad: Tramo calibración

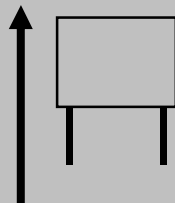

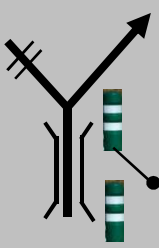

Tiempo a emplear:



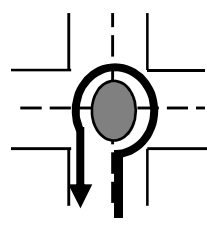
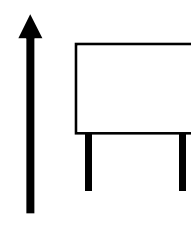

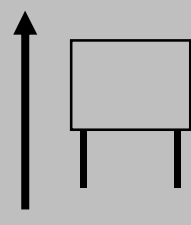

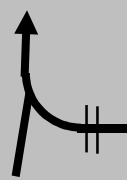
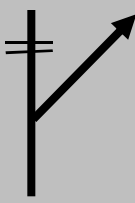
Comentarios: Medido con la rueda derecha a unos 30 cm de la línea exterior de la carretera.

Salida: EN SEÑAL GRANDE

GPS: 40.3049947,-3.873977



Nº	Km TOTAL	Km parcial	Dirección	Información	V.
1	0,000	0,000		SALIDA 	
2	1,059	1,059		MEDIDO EN SEGUNDO PIVOTE VERDE 	

Nº	Km TOTAL	Km parcial	Dirección	Información	V.
3	4,481	3,422			
4	4,698	0,217		Dar la vuelta y volver al inicio del tramo de comprobación	
5	4,963	0,265			
6	0,000	0,000		 INICIO TRAMO COMPROBACIÓN	
7	3,404	3,404		EN STOP EN EL SUELO	
8	4,481	1,077			

Nº	Km TOTAL	Km parcial	Dirección	Información	V.
9	4,502	0,021		 <p data-bbox="951 479 1342 524">FIN TRAMO COMPROBACIÓN</p>	