

TRAMO DE CALIBRACIÓN (CILLEROS)

Nombre del tramo: TRAMO DE CALIBRACIÓN CILLEROS (CILLEROS A HOYOS CC-108)

Distancia total: 3.948

Modalidad: Tramo calibración


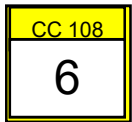
Tiempo a emplear:


Comentarios: Medido con la rueda trasera derecha a unos 30 cm de la línea exterior de la carretera.

Salida: EN SEÑAL CIERVO 4 KM
Llegada: EN SEÑAL CIERVO 3 KM

GPS: 40.123799, -6.770712



Nº	Km TOTAL	Km parcial	Dirección	Información
1	0,000	0,000	↑	
2	3,593	3,593	↑	

Nº	Km TOTAL	Km parcial	Dirección	Información
3	3,948	0,355	↑	 FIN TRAMO CALIBRACIÓN
4	4,002	0,054	⊥→	ENTRAR CON PRECAUCIÓN Y DAR LA VUELTA PARA VOLVER AL INICIO DEL TRAMO DE CALIBRACIÓN