

# TRAMO DE CALIBRACIÓN (MADRID)

**Nombre del tramo:** TRAMO DE CALIBRACIÓN

**Distancia IDA:** 4.481  
**Distancia VUELTA:** 4.502

**Modalidad:** Tramo calibración

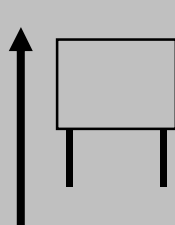

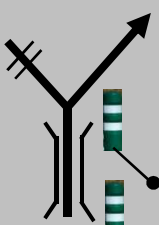

**Tiempo a emplear:**



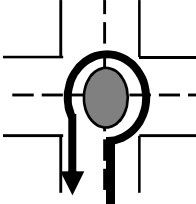
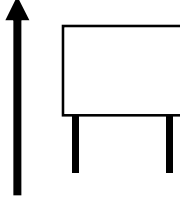

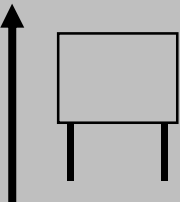

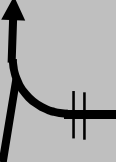
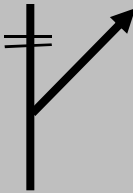
**Comentarios:** Medido con la rueda derecha a unos 30 cm de la línea exterior de la carretera.

**Salida:** EN SEÑAL GRANDE

GPS: 40.3049947,-3.873977



| Nº | Km TOTAL     | Km parcial | Dirección   | Información  | V. |
|----|--------------|------------|---|--|----|
| 1  | <b>0,000</b> | 0,000      |  | SALIDA                          |    |
| 2  | <b>1,059</b> | 1,059      |  | MEDIDO EN SEGUNDO PIVOTE VERDE  |    |

| Nº | Km TOTAL     | Km parcial | Dirección   | Información   | V. |
|----|--------------|------------|---|---|----|
| 3  | <b>4,481</b> | 3,422      |    |     |    |
| 4  | <b>4,698</b> | 0,217      |    | Dar la vuelta y volver al inicio del tramo de comprobación                            |    |
| 5  | <b>4,963</b> | 0,265      |   |   |    |
| 6  | <b>0,000</b> | 0,000      |  |  |    |
| 7  | <b>3,404</b> | 3,404      |  | EN STOP EN EL SUELO   |    |
| 8  | <b>4,481</b> | 1,077      |  |   |    |

| Nº | Km TOTAL     | Km parcial | Dirección   | Información  | V. |
|----|--------------|------------|---|--|----|
| 9  | <b>4,502</b> | 0,021      |  | <br><b>FIN TRAMO COMPROBACIÓN</b> |    |