

TRAMO DE CALIBRACIÓN (CILLEROS)

Nombre del tramo: TRAMO DE CALIBRACIÓN CILLEROS (CC-108)

Distancia total: 3.007

Modalidad: Tramo calibración

Tiempo a emplear:


Comentarios: Medido con la RUEDA TRASERA DERECHA (no motriz) a unos 30 cm de la línea exterior de la carretera.

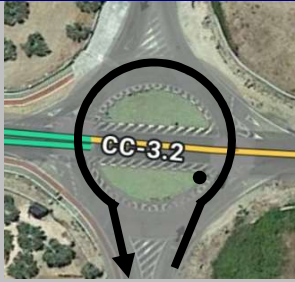

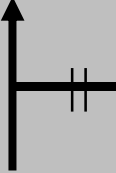



Salida: EN CARTEL DE PROHIBIDO 30

Llegada: EN CARTEL DE CIERVO

GPS: 40.123702, -6.771142



Nº	Km TOTAL	Km parcial	Dirección	Información
1	0,000	0,000	↑ •	
2	0,143	0,143	⊥ ↑	

Nº	Km TOTAL	Km parcial	Dirección	Información
3	1,455	1,312		
4	2,816	1,361		
5	3,007	0,191		
6				DAR LA VUELTA CON PRECAUCIÓN PARA VOLVER AL TRAMO DE CALIBRACIÓN